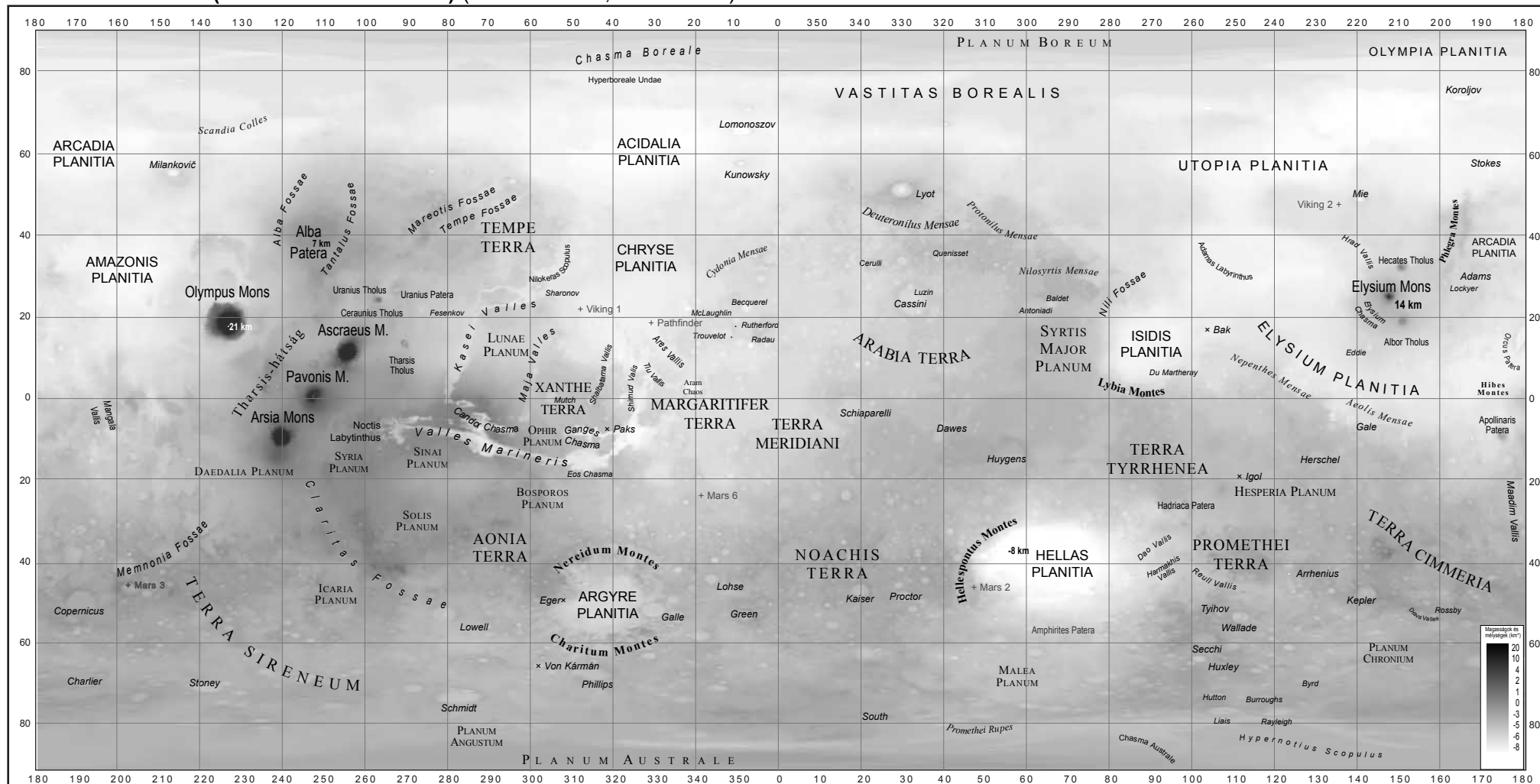



A MARS FELSZÍNE (MAGASSÁGI TÉRKÉP) (FEKETE=MAGAS, FEHÉR=MÉLY)



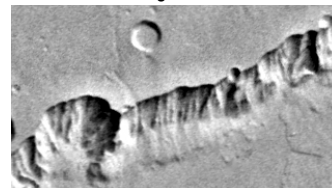
JELKULCS: + Pathfinder űrszonda leszállóhelye
 × Eger Magyar eredetű kráternév.
 Magassági értékek: a MOLA mérések alapján.
 0 meridián (hosszúság): Airy-0 kráter.
 Mars istenség ábrázolásának forrása: Királyhegyi János: Csizió. 1882. DTM Forrás: Mars Global Surveyor (MGS) Mars Orbiter Laser Altimeter (MOLA) 1998-99. Fenn: nyugatra növekvő koordináta-rendszer, lenn: keletre növekvő (új) koordináta-rendszer (használatban 2002-től.)



Dúnék, kráter, a Tisia-völgyekben



Paks kráter, Ganges Chasma fala




A Mars felszíne közelről



SZERKEZETEK ELNEVEZÉSE:

- Chasma:** mély kanyon
- Fossa, fossae:** hosszú árok, árkok
- Mons, montes:** hegy, vulkán; hegy.
- Patera:** vulkán
- Planitia:** alföld, medence
- Planum:** felföld, fennsík
- Terra:** föld, síkság
- Tholus:** kúp (ált. vulkáni)
- Vallis, valles:** völgy, völgyek
- Vastitas:** kiterjedt síkság



1:80 000 000 (Érvényes az egyenlítőn)